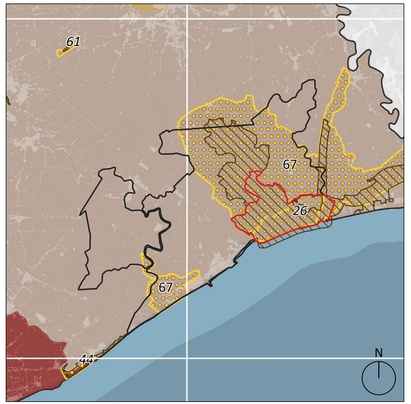

Ambiti privi di disciplina attuativa ma soggetti a tutela ambientale (numero in corsivo)

Rete Natura 2000

9 *Valle Averto*
10 *Monte Cavallo*
11 *Laguna di Caorle*
14 *Ainsina, Mesenzanal e Sarajo (parte)*
15 *Paludo, Piccole Dolomiti, Monte Summano*
16 *Monte Grappa (parte)*
20 *Medio Corso del Brenta*
25 *Laguna di Caorle (Valle Vecchia)*
26 *Dune litoranee di Caorle*
28 *Dolomiti di Sesto, Auronzo e Cadore (parte non ricadente nel PAI Cornelico - Dol Tovo e Pala Aurosso - Misurina)*
32 *Valle Averto (parte)*
33 *Val Tovanella e Busconcino*
53 *Bosco della Digna, Brentoni, Tuiaso (parte non ricadente nel PAI Brenta - Cismon - Noce)*
59 *Monte Grappa*
60 *Val Godena, Cà del Sasso e Campiscol di Porto Salatin*
62 *Valle di Ala del Piave (parte non ricadente nel PAI Monteldo - S.P.A.L.A.N.)*
67 *Ambiti Dunari del Livenza*
68 *Laguna del Mincio (parte non ricadente nel P.A.L.A.V.)*
69 *Valli di Gorto e S.Lucano*
70 *Valle Averto e Valle Vecchia*
72 *Settore di Lupo*
73 *Bosco di Cavalier*
74 *Bosco di Lisabetta*
77 *Bosco di Lison*

Ambiti privi di disciplina attuativa (numero in grassetto)

Ambiti di interesse naturalistico-ambientale

13 Monte Baldo (parte non ricadente in Rete Natura 2000)
17 Bosco del Cansiglio (parte non ricadente in Rete Natura 2000)
31 Valle Averto dell'Minio
32 Val d'Alpe
39 Anfiteatro morenico di Rivoli
40 Monte Rocca
41 Valle del Medio Piave (parte non ricadente nel PAI Monteldo, P.A.L.A.V. e Rete Natura 2000)
47 Laguna di Caorle (ad esclusione di Valle Vecchia), Valle Altanea, Valli e Punta di Bibione (parte non ricadente in Rete Natura 2000)

ESTRATTO TAVOLA "RICOGNIZIONE AMBITI DI TUTELA PTRC 1992" DEL P.T.R.C.

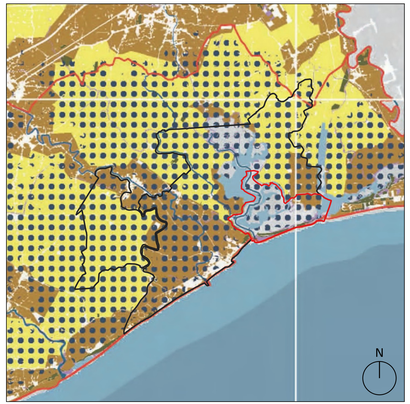

sistema del territorio rurale
- area di agricoltura periurbana
- area agricoltura
- area ad elevata utilizzazione agricola
- area di agricoltura mista a naturalità diffusa
- prato stabile

sistema del suolo agro forestale
- foresta ad alto valore naturalistico
- area a pascolo naturale

elementi territoriali di riferimento
- viabilità
- tessuto urbanizzato
- ambito di paesaggio quale insieme delle relazioni ecologiche, storiche, culturali e morfologiche
- lago
- corso d'acqua significativo
- area sotto il livello del mare

ESTRATTO TAVOLA 01a "USO DEL SUOLO - TERRA" DEL P.T.R.C.

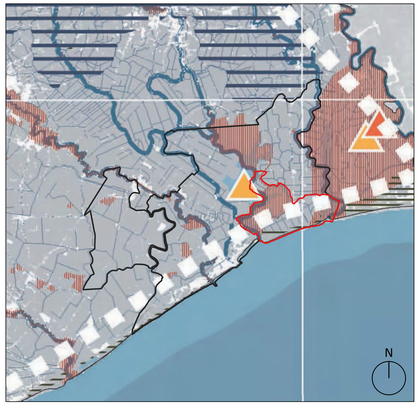

sistema della tutela delle acque
- area di produzione idrica diffusa di importanza regionale
- fascia delle risorgive
- lago
- corso d'acqua significativo
- idrografia
- dorsale principale del modello strutturale degli acquiferi
- area di laminazione
- sorgente a servizio di pubblico acquedotto
- pozzo a servizio di pubblico acquedotto
- sito con presenza di acque geotermica
- sito con presenza di acqua termale e minerale idropinica
- sito con presenza di acqua minerale
- area interessata dal bacino termale euganeo

area di tutela e vincolo
- area soggiacente a vincolo idrogeologico
- area vulnerabile ai nitrati
- comune con fede vincolata per l'utilizzo idropotabile
- area di primaria tutela quantitativa degli acquiferi
- area di maggiore pericolosità idraulica

elemento territoriale di riferimento
- tessuto urbanizzato

ESTRATTO TAVOLA 01b "USO DEL SUOLO - ACQUA" DEL P.T.R.C.

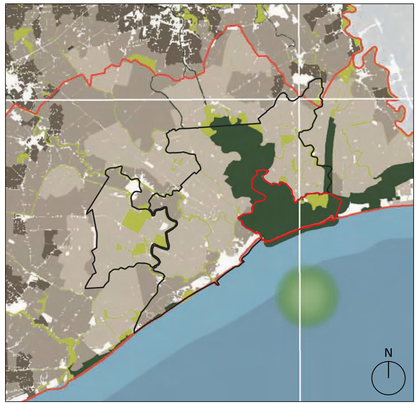

sistema della rete ecologica
- area nucleo
- parco
- corridoio ecologico
- grotta
- "tegnue": habitat marino su affioramento roccioso

diversità dello spazio agrario
- molto bassa
- bassa
- medio bassa
- medio alta
- alta
- molto alta
- lago
- fascia delle risorgive

elementi territoriali di riferimento
- ambito di paesaggio quale insieme delle relazioni ecologiche, storiche, culturali e morfologiche
- tessuto urbanizzato
- rete idrografica

ESTRATTO TAVOLA 02 "BIODIVERSITA'" DEL P.T.R.C.

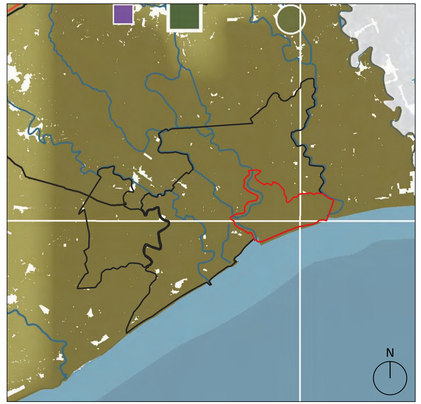

inquinamento da fonti diffuse
- area con possibili livelli di ozono, eccedenti in radon

sistema dei poli principali per la produzione di energia elettrica
- centrale termoelettrica a combustibile fossile autorizzata (stenico sviluppato > 150 MWe)
- centrale termoelettrica a forte rinnovabile autorizzata (stenico sviluppato > 3 MWe)
- centrale idroelettrica autorizzata

sistema impianti per la raccolta e il trattamento dei rifiuti
- inceneritore
- impianto produzione da rifiuti (CDR)
- impianto di compostaggio
- discarica attiva per rifiuti urbani
- discarica attiva per rifiuti non pericolosi

sistema della protezione civile
- piattaforma logistica attrezzata
- protezione civile regionale: centro emergenza e centro logistico
- aree di protezione civile a valenza provinciale e/o distrettuale
- area di emergenza

inquinamento elettromagnetico
- area con alta concentrazione di inquinamento elettromagnetico
- elettrodotto 380 kV e 220 kV

sistema delle distribuzione del gas
- metanodotto
- SRG (arterie rete gas) nazionale
- SRG (arteri rete gas) regionale

inquinamento da NOx µg/m3 - media luglio 2004-giugno 2005
- 64
- 52
- 46
- 40
- 34
- 28
- 22
- 16
- 10

elementi territoriali di riferimento
- tessuto urbanizzato
- corsi d'acqua significativi

siti a rischio di incidente rilevante
- area con presenza di industrie a rischio di incidente rilevante
- sito inquinato di interesse nazionale

ESTRATTO TAVOLA 03 "ENERGIA E AMBIENTE" DEL P.T.R.C.

LEGENDA

- Confine comunale
- Ambito di variante

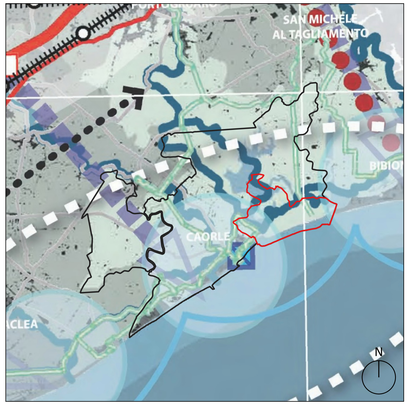

- corridoi europei

sistema stradale
- strade provinciali
- strade regionali
- strade statali
- autostrada e superstrada
- autostrada e superstrada di progetto
- casello autostradale

sistema ferroviario
- rete AV/AC
- nuovo collegamento ferroviario AV/AC
- nuovo collegamento ferroviario
- rete SFMR di prima fase
- rete SFMR di seconda, terza e quarta fase
- linea ferroviaria
- stazione FS e SFMR

sistema di connessione territoriale
- zone potenziale di connessione
- connessione alla rete ecologica
- potenzialità connettiva
- connessione interattiva
- linee sub lagunare
- aeroporto, Treviso - Venezia Lido - Cavallino Treporti - Chioggia
- "strada metropolitana" di Venezia
- personale, corto pedonale regionale

sistema della logistica
- hub intermodale
- hub portuale
- terminal intermodale primario
- terminal intermodale da sviluppare

sistema della mobilità aria - acqua
- cittadella aeroportuale
- aeroporto
- ambito portuale veneto Venezia - Chioggia - Porto Levante
- porto offshore Alto Adriatico
- porto parallelo Venezia - Chioggia
- nuovo porto fluviale
- area per lo sviluppo della crocieristica
- autostrade del mare
- rete metroveneziana
- rete navigabile

sistema della nautica da diporto
- macro ambito della nautica da diporto
- ambito della nautica da diporto Grado - Marina di Lignano - Lignano - Latisana - Marina di Bibione - Caorle - Jesolo - Venezia - Chioggia - Porto Levante
- area per la cantieristica Porto Marghera - Chioggia - Porto Viro

densità territoriale
- >0.10 abitanti/ettaro
- 0.10 - 0.30 abitanti/ettaro
- 0.30 - 0.60 abitanti/ettaro
- > 0.60 abitanti/ettaro

elementi territoriali di riferimento
- tessuto urbanizzato

territori strutturantemente costituenti
- area e macro aree produttive affaccianti i corridoi internazionali europei
- piattaforme produttive complesse regionali
  - Area della Salute (VR)
  - 3P (TV)
  - Marghera (VE)
  - Congiaglio - Spinea - Mirano (VE)
  - Area Ex Zuccherificio di Pontelongo - Frassinelle di Chioggia (PD)
  - Alta Marcellise - Arcade Preitenile (PD)
  - Fossalta (PD)
  - Lugagnano (PC)
  - Rivoltella/ex Zucc. Chioggia - Mirano (VE)
  - Ex Zucc. Pontelongo (PD)
  - Piazza di Spoto - Cittadella (PD)
  - Ex Zucc. Pontelongo (PD)
  - Ex Zucc. (PD)
  - Ex Zucc. Legnago - Megliadino San Fidenzio (PD)
  - Gazzo - Lonigo (VI)
  - Castelfranco Veneto (TV)
  - Montebelluna (TV)
  - Conselve (PD)
  - Ex Zucc. Legnago (VR)
  - Piano industriale pratofumone Tencarola-Vigonza (VR)
  - Ex Zucc. (PD)
  - Thiene
  - Malagnino
  - Desenzano
- area produttive multisito complesse con tipologia prevalentemente commerciale
- linea ferrovia

territori, piattaforme e aree produttive
- ambiti di pianificazione concertata
- territori urbani complessi
  - Venezia - Mestre - Marghera
  - Padova
  - Treviso
  - Vicenza
  - Bologna - Ferrara
  - Verona - Valpolicella - Garda - Colognese - Chiampo
- territori geopoliticamente strutturati
  - Sud ex-Jugoslavia e mare dell'Ignoto
  - Trieste
  - Ex-Mittelerp
  - Ex Zucc. Pontelongo - Chioggia - Gorto
  - Alto-Lavarone di Vicenza Schio - Thiene - Marano - Malo
  - Colle Umberto - Legnano

eccellenze produttive con ricadute territoriali locali
- ambito per la meccanica
- 3rd polo/ex della vela della nave tecnologia
- centro scientifico e tecnologico

- zone di ricerca per le tecnologie e campagna
- nodi della rete regionale della ricerca
- polo siderurgico
- ambito tecnologico per l'utilizzo
- ambito tecnologico per la lavorazione del legno
- ambito agroindustriale

rete delle infrastrutture di comunicazione
- ambiti di sviluppo delle reti digitali
- polo ferroviario regionale

elementi territoriali di riferimento
- area nucleo e corridoi ecologici di pianura
- viabilità
- rete FS e SFMR

incidenza della superficie ad uso industriale sul territorio comunale
- 0.005
- 0.01
- 0.015
- 0.03
- 0.05
- 0.06

ESTRATTO TAVOLA 05 "SVILUPPO ECONOMICO - PRODUTTIVO" DEL P.T.R.C.

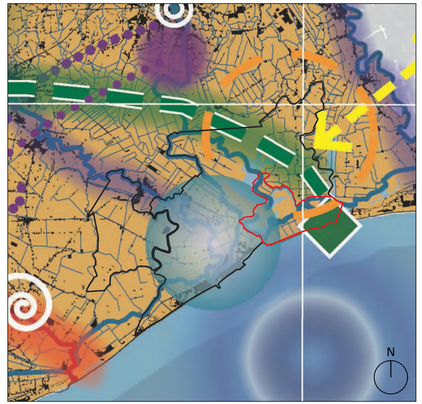

sistema delle politiche per la valorizzazione del territorio
- consolidamento delle politiche territoriali internazionali
- consolidamento delle politiche territoriali intergovernativi
- luoghi ideali da innovare linguaggi

sistemi lineari ordinatori del territorio da valorizzare
- le grandi dagonale dell'Adige
  - Rovigo - Padova-Venezia, delta e lagunaggi
- ambito storico mediatelico del fiume Piave
- rete dei canali storici da ala e architettura
- rete dei canali
  - Canale Bonifica
  - Canale Brenta
  - Canale Adige
  - Canale Bacchiglione
  - Canale Piave
  - Canale Sile
  - Canale Livenza
  - Canale Ledra
  - Canale Tagliamento
  - Canale Cellina
  - Canale Meduna
  - Canale Noncello
  - Canale Ponte