







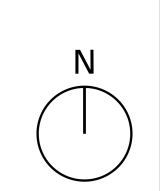


**LEGENDA**

-  Confine comunale
-  AmbitoD/Variante per legenda
- Classi di pericolosità idraulica
-  F - Area fluviale
-  P1 - Pericolosità idraulica moderata
-  P2 - Pericolosità idraulica media
-  P3a - Pericolosità idraulica elevata
-  P3b - Pericolosità idraulica elevata
-  AA - Zone di Attenzione



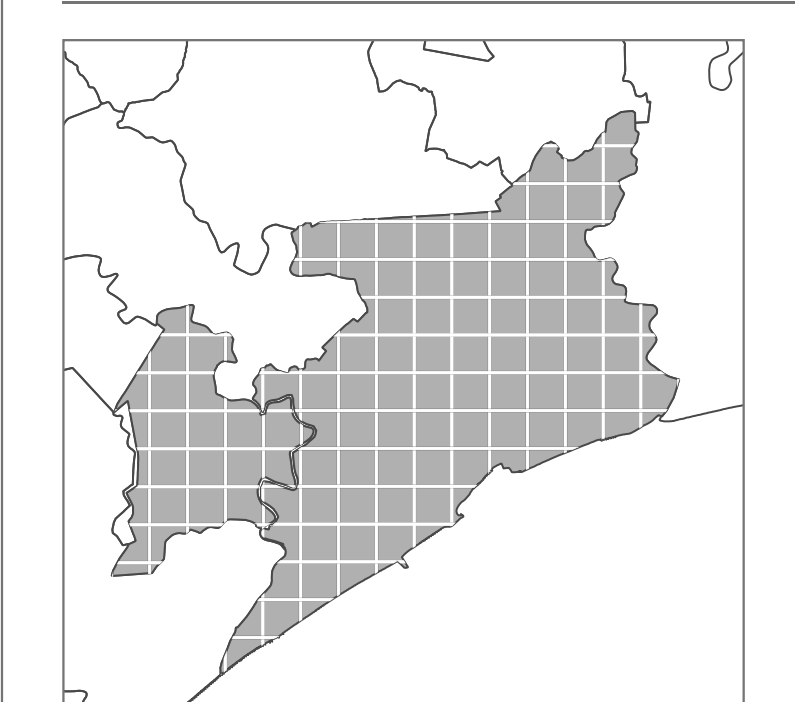
Regione Veneto  
Città Metropolitana di Venezia  
Comune di Caorle

**P.I.**  
A 0303  
Scala 1:25.000

Variante al Piano degli Interventi per l'ambito dei Casoni Lagunari

**ANALISI**

Programmazione e pianificazione di livello superiore: P.G.R.A. - Pericolosità idraulica



**Progettisti:**  
urb. Francesco Finotto  
arch. Valter Granzotto

**Il Sindaco**  
**Marco Sarto**

**Ufficio Tecnico**  
ing. Valia Peretto  
arch. Marina Pasqualini

Adottato	Approvato
----------	-----------