

----- Limite amministrativo del Comune

ZONE RESIDENZIALI E TURISTICHE

Centro storico

Z.T.O. A

Z.T.O. B1 - B2 - B3 - B4

Z.T.O. C1

Z.T.O. C2

ZONE PER ATTIVITA' ECONOMICHE

Z.T.O. D1

Z.T.O. D2

Z.T.O. D3

Z.T.O. D4

Z.T.O. D5

ZONE AGRICOLE

Z.T.O. E2a

Z.T.O. E2b

Z.T.O. E2c

Z.T.O. E3d

Z.T.O. E4 - Nuclei rurali consolidati
in zona agricola

Fabbricati rurali

Fabbricati rurali con valore storico
testimoniale

Siepi - filari e viali alberati

ZONE PER SERVIZI ED IMPIANTI DI INTERESSE COMUNE





Z.T.O. Fa - Aree per l'ist.

Z.T.O. Fb - Aree per attr
interesse comune

Z.T.O. Fc - Aree attrezz
parco, gioco e sport


Z.T.O. Fp - Aree private per attrezzature di interesse comune e per il gioco e lo sport


Ambito Variante Altanea


	Perimetro dell'ambito di Altanea
	Zona residenziale turistica
	Zona di recupero del centro aziendale del Largon
	Zona residenziale turistica marginale del golf
	Zona residenziale turistica del Brian
	Zona per insediamenti alberghieri
	Zona di recupero del centro aziendale del Brian
	Zona del centro storico del Brian
	Zona del centro organizzato del Brian


	Zona del centro organizzato, commerciale, ricettivo del porto
	Zona dei servizi nautici
	Zona di stivatura a secco
	Spazi dei servizi organizzati, banchi, parcheggi
	Verdi di rispetto a vario titolo
	Zona di rinaturalizzazione - cam- da golf
	Zona di forestazione - bosco
	Zona dei servizi per il golf - golf house


ZONE A VINCOLO SPECIALE


 Area di interesse ambientale patologica ai sensi dell'art. 136 del D.Lgs. n.4/2004


 Territori costieri compresi in una fascia di 300m dalla linea di battigia ai sensi dell'art. 142 primo comma lett. a) del D.Lgs. n.4/2004


 Linea di battigia - origine del vincolo dei 300m


 Linea dei 300m dalla linea di battigia


 Vincolo paesaggistico ai sensi dell'art. 142 primo comma, lett. c) del D.Lgs. n.4/2004










 Linea dei 150m dalla linea idrografica

 Territori coperti da foreste e boschi vincolati ai sensi dell'art.142 primo comma, lett. g) del D.Lgs. n.4/2004 / Vincolo di destinazione forestale ai sensi della l. n. 30/1979 artt. 14-16










 Zone di interesse archeologico vincolate ai sensi dell'art. 142 primo comma, lett. d) del D.Lgs. n.4/2004








 Zone sottoposte a vincolo idrogeologico ai sensi del D.L. 30/1979/192

 Zone sottoposte a vincolo idrogeologico ai sensi del D.L. 30/1979/192


	Siti di interesse comunitario ai sensi dell'art. 293/2004
	Zone di protezione speciale ai sensi dell'art. 293/2004
	Zone umide vincolate ai sensi dell'art. 33 del PTIRC
	Ambiti naturalistici di livello regionale ai sensi dell'art. 19 del PTIRC
	Ambiti per l'istituzione di Parchi e Riserve naturali regionali ai sensi dell'art.33 del PTIRC
	Aree di tutela paesaggistica di interesse regionale e competenza degli EE. LL. ai sensi dell'art. 35 del PTIRC
	Verde privato
	Aree demaniali
	Aree cimiteriali

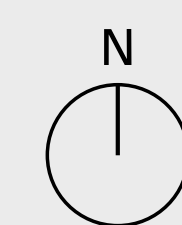
Limiti e perimetri

	Limite centri abitati
	Fasce di rispetto stradali
	Fasce di rispetto cimiteriali
	Fasce di rispetto dei depuratori
	Fasce di rispetto delle discariche
	Fasce di rispetto degli elettrodotti
	Fasce di rispetto dei metanodotti
	Fasce di servitù idraulica relativa all'idrografia pubblica
	Biotopi

	Limite insediamento Allevamenti Zootecnici
	Perimetro piano attuativo per la salvaguardia dei casoli
	Zone dunose
	Spazi acquei
<p><i>Variente Tecnica adottata con DCC n. 55 del 11.06.1998 e approvata con DGRVento n. 4455 del 14.12.99 e DGRV n. 985 del 20/04/01</i></p>	
	Viabilità esistente
	Viabilità di progetto
	Aree non pianificate - art. 33 Lr. 11/2004

AMBITO DI VARIANTE

 Ambito dei casi lagunari



Regione Veneto
Città Metropolitana di Venezia
Comune di Caorle

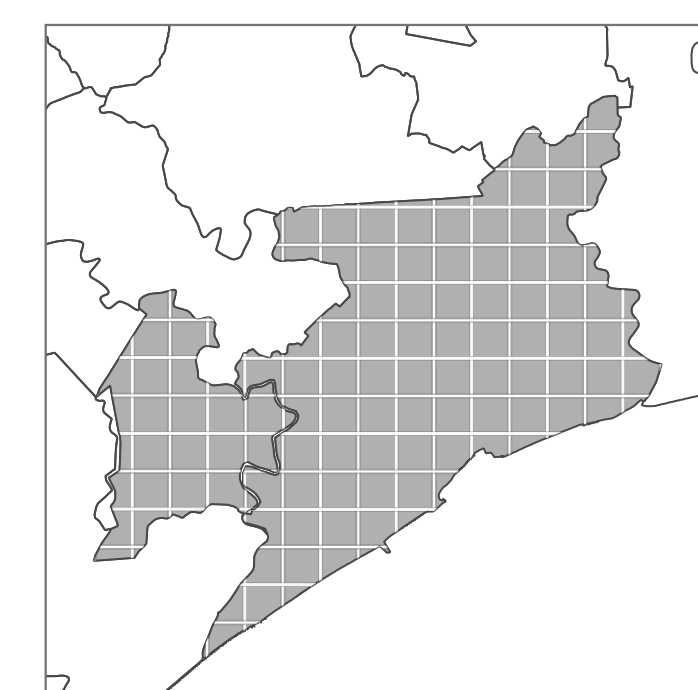
Variante al Piano degli Interventi per l'ambito dei Casoni Lagunari

A	04
---	----

Scala 1:25.000

ANALISI

Programmazione e pianificazione comunale: P.I.



Progettisti:
urb. Francesco Finotto
arch. Valter Granzotto

**Il Sindaco
Marco Sarto**

Ufficio Tecnico
ing. Vania Peretto
arch. Marina Pasqualini

Adapt

Annexes