








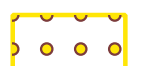



- LEGENDA**
-  Confine comunale
 -  Ambito di variante
 -  Arginature di competenza regionale ai sensi D.G.R. 3260/02
 -  Arginature in consegna e/o manutenzione al Consorzio di Bonifica
 -  Arginature di competenza privata o di altro ente
 -  Rete idrografica principale in consegna e/o manutenzione al Consorzio di Bonifica
 -  Rete idrografica principale di competenza Regionale ai sensi D.G.R. 3260/02
 -  Demanio idrico delle foci dei fiumi e dei corsi d'acqua secondo D.M. 15 gennaio 1976 regolamentato dalla Capitaneria di Porto di Caorle
 -  Rete Natura 2000: Laguna di Caorle (Valle Vecchia)
 -  Ambito di interesse naturalistico-ambientale: Laguna di Caorle (ad esclusione di Valle Vecchia), Valle Altanea, Valli e Pineta di Bibione (parte non ricadente in Rete Natura 2000)



Regione Veneto
Città Metropolitana di Venezia
Comune di Caorle

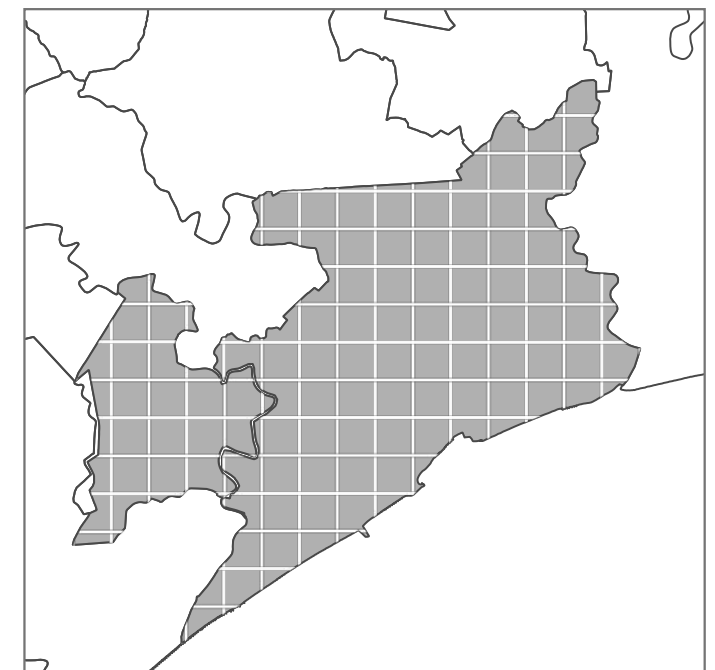
P.I.

Variante al Piano degli Interventi per l'ambito dei Casoni Lagunari

A 07

Scala 1:25.000

ANALISI
Inquadramento competenze gestionali spazi acquei



Progettisti:
urb. Francesco Finotto
arch. Valter Granzotto

Ufficio Tecnico
ing. Valter Perotto
arch. Marina Pasqualini

Il Sindaco
Marco Sarto

Adottato

Approvato

PROTECO
engineering

PROTECO engineering s.r.l. - Via Cesare Battisti n. 39 | 30027 San Donà di Piave (VE) |
Cod. Fisc. e Part. IVA 03952490279 | tel 0421-54589 | fax 0421-54532 | mail: protecoeng@protecoeng.it
Pec: protecoengineering@protecoeng.it

Marzo 2023