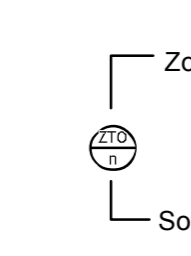


LEGENDA

Limite amministrativo del Comune

ZONE RESIDENZIALI E TURISTICHE

- Centro Storico
- Z.T.O. A
- Z.T.O. B1-B2 - B3 - B4
- Z.T.O. C1
- Z.T.O. C2



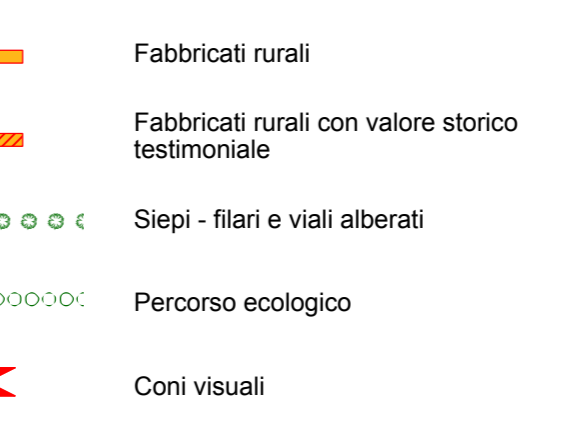
ZONE PER ATTIVITA' ECONOMICHE

- Compl. Esp.
- Z.T.O. D1
- Z.T.O. D2
- Z.T.O. D3
- Z.T.O. D4
- Z.T.O. D5



ZONE AGRICOLE

- Z.T.O. E2a
- Z.T.O. E2b
- Z.T.O. E2c
- Z.T.O. E3d
- Z.T.O. E4 - Nuclei rurali consolidati in zona agricola

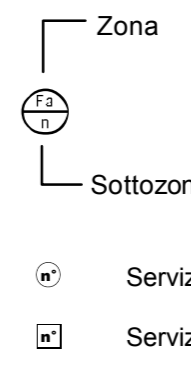


STRUMENTI ATTUATIVI

- P.E.E.P. - Vigente
- P.E.E.P. - Previsione
- Obbligo di strumento urbanistico attuativo
- P.D.L. convenzionato
- P.I.R.U.E.A

ZONE PER SERVIZI ED IMPIANTI DI INTERESSE COMUNE

- Z.T.O. Fa - Aree per l'istruzione
- Z.T.O. Fb - Aree per attrezzature di interesse comune
- Z.T.O. Fc - Aree attrezzate a parco, gioco e sport
- Z.T.O. Fd - Aree per parcheggi
- Z.T.O. Fe - Aree private per attrezzature di interesse comune e per il gioco e lo sport



Ambito Variante Altanea

- Perimetro dell'ambito di Altanea
- Perimetro dello strumento urbanistico attuativo
- Zone soggette ad obbligo di progetto planivolumetrico-prearchitettonico
- Zona residenziale turistica
- Zona di recupero del centro aziendale del Largon
- Zona residenziale turistica marginale del golf
- Zona residenziale turistica del Brian
- Zona per insediamenti alberghieri
- Zona di recupero del centro aziendale del Brian
- Zona del centro storico del Brian



ZONE A VINCOLO SPECIALE

- Aree di notevole interesse pubblico vincolate ai sensi dell'art.136 del D.Lgs. n.42/2004
- Territori costieri compresi in una fascia di 300 m dalla linea di battigia ai sensi dell'art.142 primo comma lett.a) del D.Lgs. n.42/2004
- Origine del Vincolo dei 300m
- Linea dei 300m dalla linea di battigia
- Vincolo paesaggistico ai sensi dell'art.142 primo comma, lett. c del D.Lgs. n.42/2004
- Linea dei 150m dal limite idrografia vincolata
- Zone sottoposte a vincolo idrogeologico ai sensi del R.D.3267/1923
- Territori coperti da foreste e boschi vincolati ai sensi dell'art.142 primo comma, lett.g) del D.Lgs. n.42/2004 / Vincolo di destinazione forestale ai sensi della l.r. 507/978 artt. 14-16
- Zone di interesse archeologico vincolate ai sensi dell'art. 142 primo comma lett. m del D.Lgs. n.42/2004
- Vincolo monumentale art. 10 Digs 42/2004
- Adiacenze tutelate ai sensi dell'art. 157 del D.Lgs. n°42/2004
- Edificio di valore storico-testimoniale (grado di protezione)
- Siti di interesse comunitario ai sensi del D.G.R. n° 2673/2004
- Zone di protezione speciale ai sensi del D.G.R. n° 2673/2004
- Zone umide vincolate ai sensi dell'art. 142 primo comma, lett. l del D.Lgs. n°42/2004
- Ambiti naturalistici di livello regionale ai sensi dell'art.19 del PTRC
- Ambiti per l'istituzione di Parchi e Riserve naturali regionali ai sensi dell'art.33 del PTRC
- Aree di tutela paesaggistica di interesse regionale e competenza degli EE. LL. ai sensi dell'art. 35 del PTRC
- Verde privato
- Aree demaniali
- Area cimiteriale

LIMITI E PERIMETRI

- Limite centri abitati
- Fasce di rispetto stradali
- Fasce di rispetto cimiteriali
- Fasce di rispetto dei depuratori
- Fasce di rispetto delle discariche
- Fasce di rispetto degli elettrodotti
- Fasce di rispetto dei metanodotti
- Fasce di servizio idraulica relativa all'idrografia pubblica
- Limite insediamento Allevamenti Zootecnici
- Perimetro piano attuativo per la salvaguardia dei casoni
- Zone dunose
- Spazi acquei
- Approdi mezzi pubblici
- Ponte grevole
- Discoteca
- Variante Tecnica adottata con DCC n. 55 del 11.06.1998 e approvata con DGR Veneto n. 4495 del 14.12.99 e DGRV n. 985 del 20/04/01
- Zone di degrado
- Attività produttive in sede impropria
- Viabilità esistente
- Viabilità di progetto
- Aree non pianificate - art. 33 l.r. 11/2004

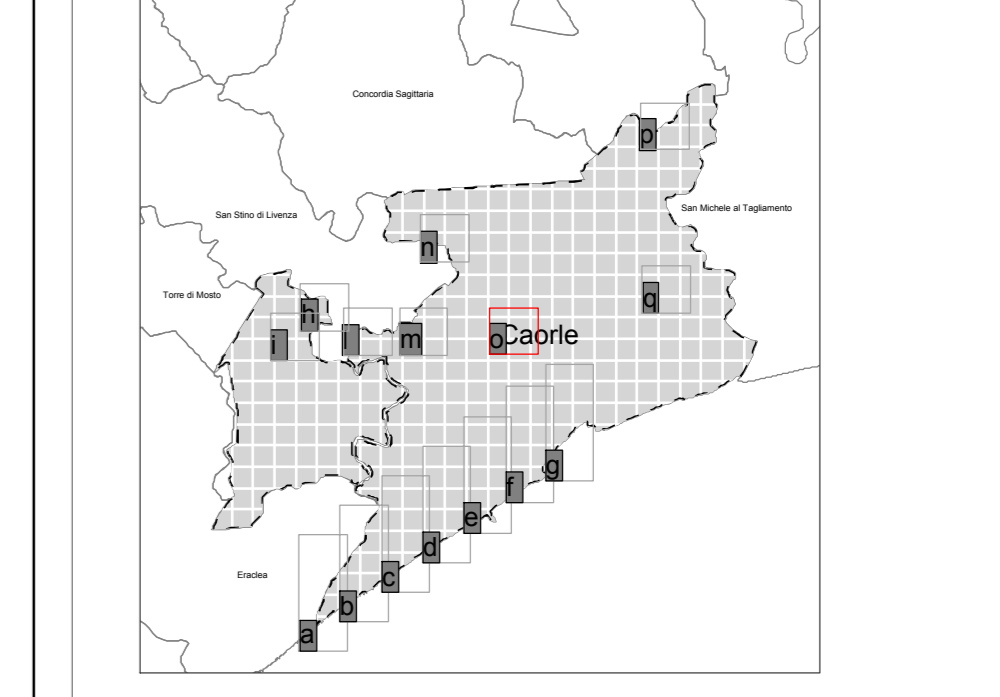
Regione Veneto  
Città Metropolitana di Venezia  
Comune di Caorle

**P.I.**  
Piano degli Interventi

**13 2 0**

Scala 1:2.000

P.I. Zonizzazione  
Allineamento cartografico ed adeguamento del quadro dei vincoli  
S. Gaetano



IL DIRIGENTE  
Settore urbanistica ed edilizia privata  
Arch. Gianmario Furlanetto

Servizio cartografico  
PRO.TEC.O. Scrl  
PROTECO